



Liberté • Égalité • Fraternité  
**RÉPUBLIQUE FRANÇAISE**  
 direction départementale  
 de l'Équipement  
 et de l'Agriculture  
 Ariège








**PRÉFECTURE DE L'ARIÈGE**




**Service bi-départemental  
 de l'Ariège et de la Haute-Garonne**

# Commune de **DURBAN SUR ARIZE**

## -- Carte des aléas --

	<b>Périmètre d'étude du PPR</b>	
	<b>Aléa faible</b>	
	<b>Aléa moyen</b>	
	<b>Aléa fort</b>	
<b>Echelle 1/10 000</b>		

Type de phénomènes naturels prévisibles	Niveau d'aléa par type de phénomènes naturels prévisibles		
	fort	moyen	faible
Inondations	I3	I2	I1
Crues torrentielles	T3	T2	T1
Mouvements de terrain			
Glissements de terrain	G3	G2	G1
Chutes de blocs	P3	P2	P1
Effondrement	F3	F2	F1



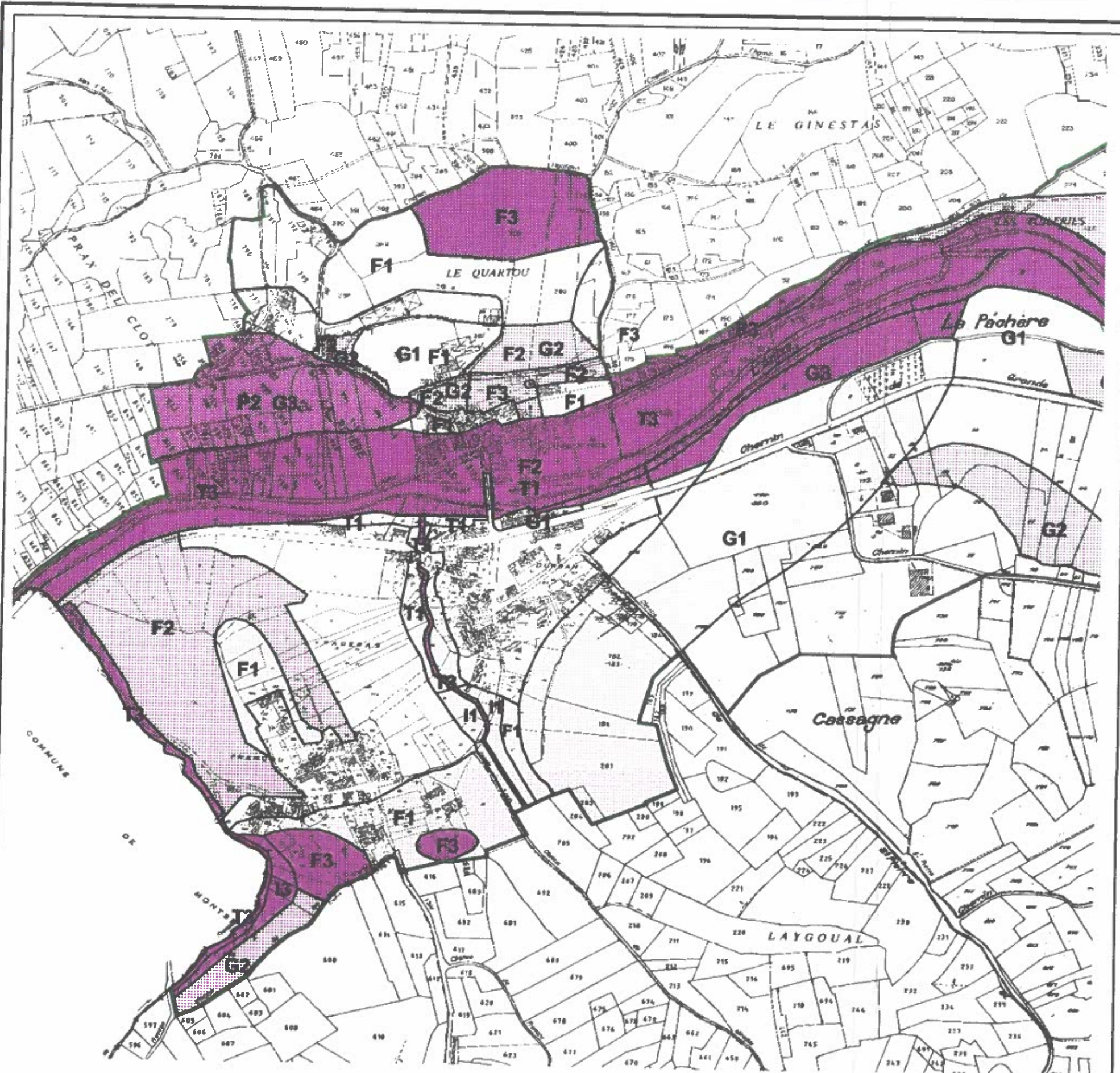
**AG ERIN**

Version : novembre 2008

**ENQUETE PUBLIQUE**







**Agrandissement du centre du village. Echelle 1:5 000**

