

P L U
PLAN LOCAL D'URBANISME

DEPARTEMENT DE L'ARIEGE

DURBAN SUR ARIZE








**4- ORIENTATIONS
D'AMENAGEMENT**

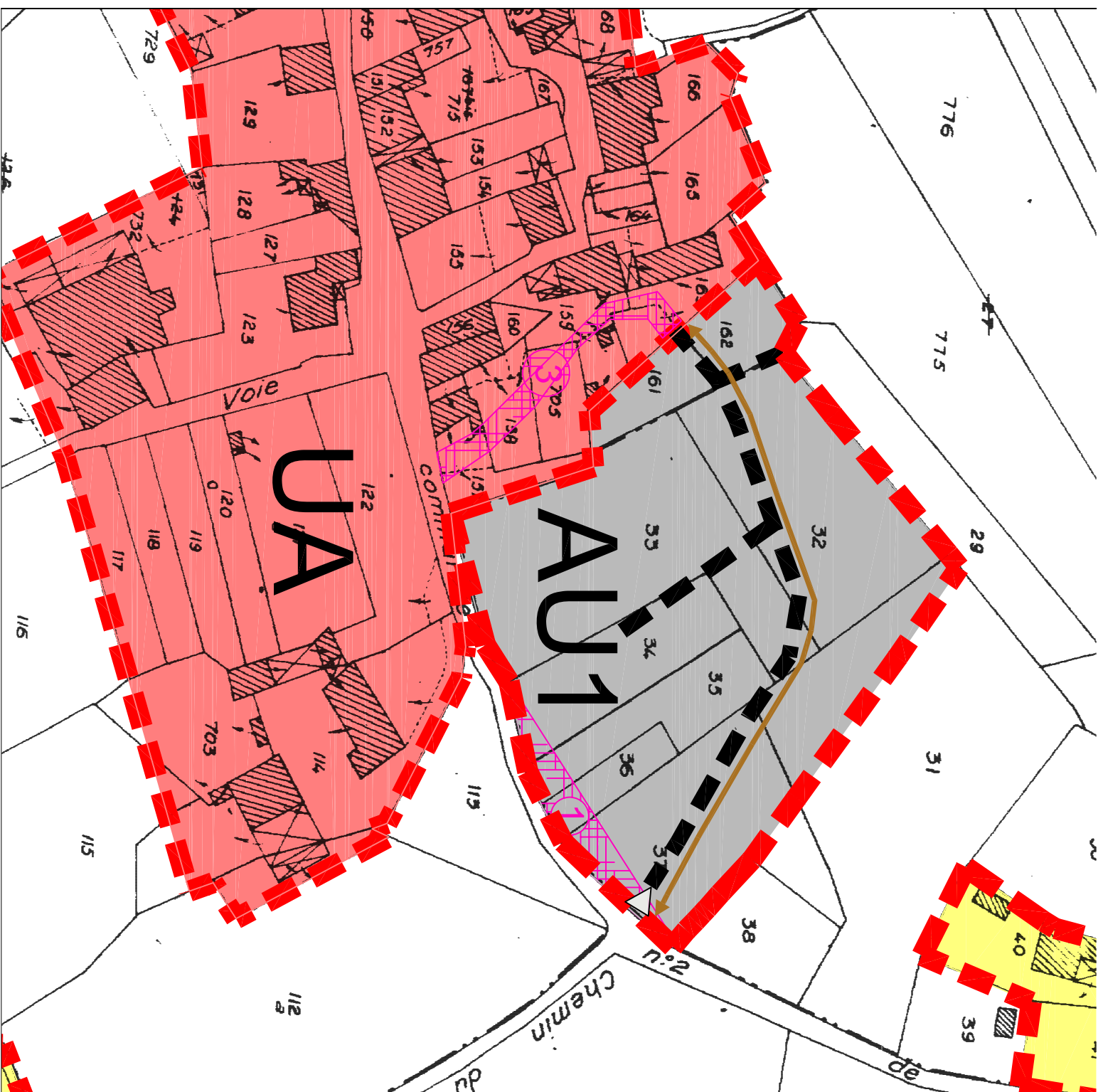
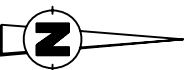
Arrêté	Enquête Publique	Approuvé

BURBAN SUR ARRIZE

ORIENTATIONS D'AMENAGEMENT Secteur de "FRANCOU"

ECHELLE : 1/1 000







-  UA Centre bourg et hameaux
-  1AU Zone à urbaniser (court terme)
-  A Zone agricole
-  N Zone naturelle
-  Nlh Zone naturelle à dominante d'habitat
-  ERK Emplacement réservé
-  Voie de desserte à créer
-  Voie cyclo-piétonne à créer
-  Accès à créer et à sécuriser

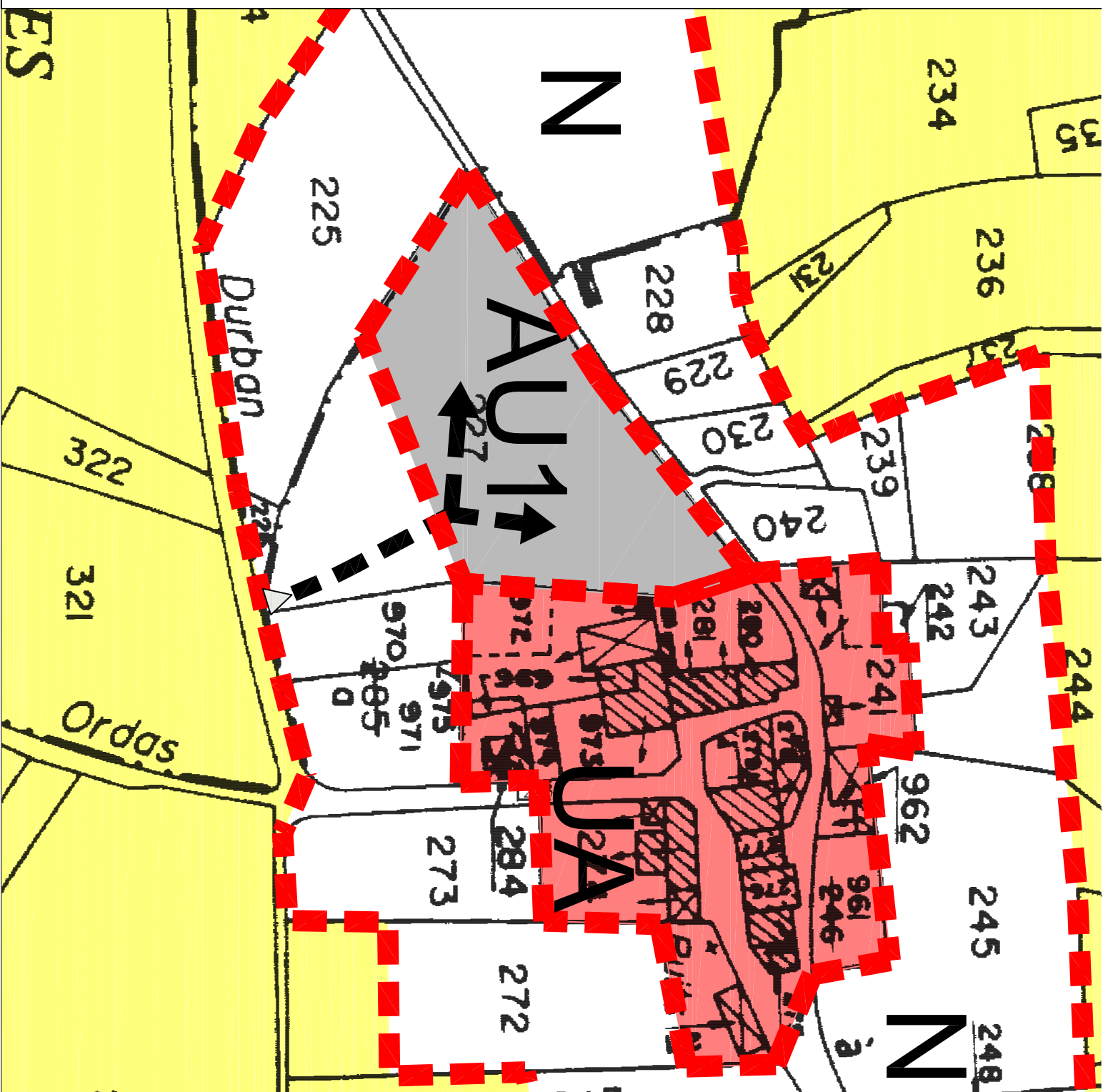
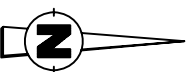


BURBAN SUR ARRIZE

ORIENTATIONS D'AMENAGEMENT Secteur de "ORDAS"

ECHELLE : 1/1 000

-  UA Centre bourg et hameaux
-  AU1 Zone à urbaniser (court terme)
-  A Zone agricole
-  N Zone naturelle
-  Voie de desserte à créer
-  Accès à créer et à sécuriser



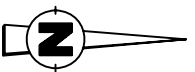
BURBAN SUR ARRIZE

ORIENTATIONS D'AMENAGEMENT

Secteur "CENTRE BOURG"

ECHELLE : 1/1 000







- UA Centre bourg et hameaux
- 1AU Zone à urbaniser (court terme)
- N Zone naturelle
- △ Accès à créer et à sécuriser



BURBAN SUR ARRIZE

ORIENTATIONS D'AMENAGEMENT Secteur de "SEGALAS"

ECHELLE : 1/1 000

-  UA Centre bourg et hameaux
-  AU1 Zone à urbaniser (court terme)
-  A Zone agricole
-  N Zone naturelle
-  Nlh Zone naturelle à dominante d'habitat
-  Access à créer et à sécuriser

